

2012

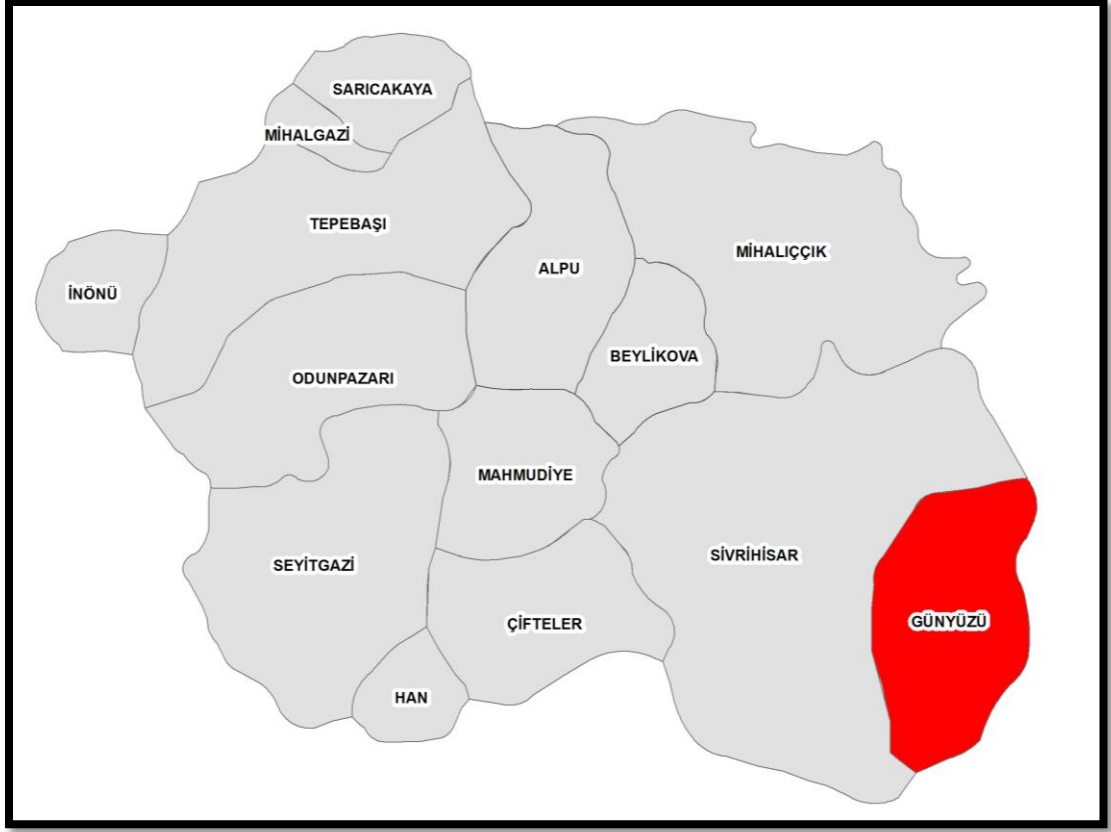
GÜNYÜZÜ



BEBKA
Bursa Eskişehir Bilecik Kalkınma Ajansı

İçindekiler

.....	Hata! Yer işareti tanımlanmamış.
1. GENEL GÖRÜNÜM	2
1.1 Coğrafya ve İklim	2
1.2 İdari Yapı.....	3
1.3. Tarih.....	3
1.4. Nüfus	3
1.5. Sosyal Yapı	5
1.5.1. Eğitim.....	5
1.5.2. Sağlık.....	6
2. EKONOMİK GÖRÜNÜM	6
2.1. Genel	6
2.2. Tarım.....	6
2.3. Sanayi	Hata! Yer işareti tanımlanmamış.
2.4. Maden	8
2.5. Çevre.....	Hata! Yer işareti tanımlanmamış.
2.6. Turizm.....	8
3. İLÇE GÖRÜŞLERİ	9
3.1. İlçenin Potansiyelleri	9
3.2. İlçenin Etkileşim İçinde Olduğu İlçeler.....	9
3.3. İlçeye Özgü İhtiyaçlar, Sorunlar ve Çözüm Önerileri	10
3.4. İlçede Yürütülmekte Olan ya da Yapılması Hedeflenen ve/veya Düşünülen Projeler	11
<i>Yürütülen</i>	11
<i>Düşünülen</i>	12
3.5. İlçenin Hedefleri	12
3.6. Bölge ve Ülke Kalkınması için Gelişme Alanları Hakkında İlçe Görüşleri	13
<i>İlçe</i>	13
<i>Türkiye</i>	13
4. BEBKA PROJE ÇALIŞMALARI	13



1. GENEL GÖRÜNÜM

1.1 Coğrafya ve İklim

İlçenin Yüzölçümü 1396,14 km² olup, denizden yüksekliği 864 metredir. Günyüzü İlçesinin arazileri ova görünümünde ise de yer yer yüksek dağ ve kayalıklar arazideki düzlüğü bozmaktadır. Günyüzü ilçesi, doğuda Ankara, batıda Sivrihisar, güneyde ise Konya ile çevrilidir. Konya ilinin Yunak ve Çeltik İlçelerine giden yol güzergâhı üzerindedir. Ayrıca, ilçe sınırları içinde üç yayla ve mandıra bulunmaktadır.

Yüzölçümü (km²)

	Eskişehir	Günyüzü	İlçenin İl Yüzölçümü İçindeki Oranı (%)
Alan (göl dahil)	13902,03	1396,14	10,04
Alan (göl hariç)	13841,82	1396,14	10,09

Kaynak : Türkiye İstatistik Kurumu

1.2. İdari Yapı

1932 Yılında Bucak olan Günyüzü Nahiyesi'ne 1972 yılında Belediye Teşkilatı kurulmuş, Günyüzü İlçesi 20 Mayıs 1990 tarih ve 20523 sayılı Resmi Gazetede yayınlanan 3644 Sayılı kanunla müstakil İlçe olmuş olup, 06.08.1991 tarihinde resmen çalışmaya başlamıştır.

Belediye Adı	Mahalle Adı
GÜMÜŞKONAK	FATİH
GÜMÜŞKONAK	FEVZİ ÇAKMAK
GÜMÜŞKONAK	YUNUSEMRE
GÜNYÜZÜ	FATİH
GÜNYÜZÜ	ÖZLER
GÜNYÜZÜ	SÜMER
GÜNYÜZÜ	YENİKENT
GÜNYÜZÜ	DİĞER MAHALLELER
KAYAKENT	FATİH
KAYAKENT	SAKARYA
KAYAKENT	DİĞER MAHALLELER

Kaynak : Türkiye İstatistik Kurumu- ADNKS (Adrese Dayalı Nüfus Kayıt Sistemi)

1.3. Tarih

Selçuklular ve Osmanlılar döneminde İç Anadolu Bölgesi'nin en büyük yerleşim birimlerinden birisi olan Sivrihisar'la sürekli etkileşim içinde olmuştur. Şu an ilçeye bağlı Yazır Köyü ve Kayakent Kasabası ile Sivrihisar bölgesinin en büyük ve zengin yerleşim yeridir. Yine bu dönemde üzüm bağları ön plana çıkmış ve Anadolu'nun en güzel üzümleri bu burada yetişir hale gelmiştir.

Yine Kurtuluş Savaşı döneminde ilçemizin yakınlarında çok şiddetli çarpışmalar yapılmıştır. Sakarya Nehri'nin yanlarında, Çakmak ve Kavuncu mevkiğinde çarpışmalar daha etkilidir. Savaş döneminde kasabada bulunan Eryiğit Dağı, bölge halkı tarafından bir sığınak ve barınma yeri olarak kullanılmıştır. İlçe genelinde, köy ve kasabalarda yapılan kazı ve arama çalışmalarında, eski dönemlere ve özellikle Kurtuluş Savaşlarına ait birçok bulguya rastlanmıştır.

1.4. Nüfus

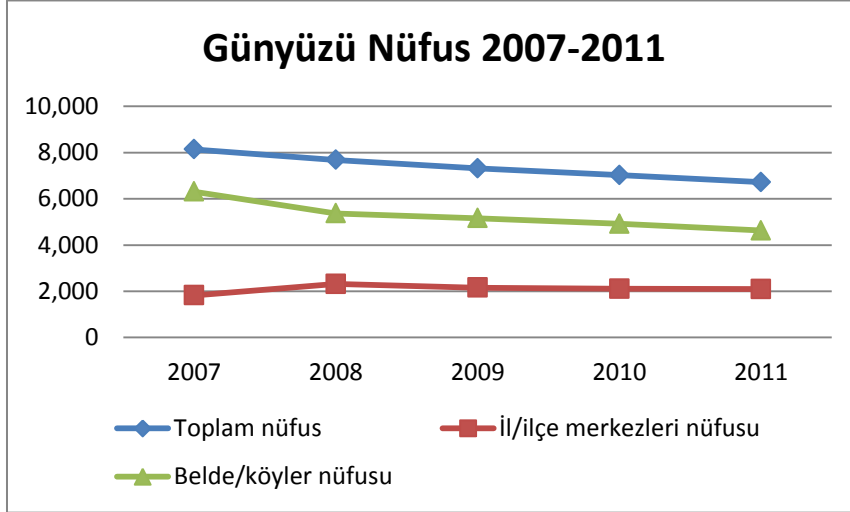
Günyüzü ilçesinde 2011 yılı sonu itibariyle 6.716 kişi yaşamaktadır. Nüfusun % 51,65'ini kadın nüfus oluşturmaktadır. Yıllar itibariyle incelendiğinde, il ve ilçe merkezlerindeki nüfus 2008 yılında artarken 2008-2011 yılları arası azalmıştır. Belde ve köylerdeki nüfus ve paralelinde toplam nüfusta yıllar itibarı ile düşüş gerçekleşmiştir.

Tablo 1- Günyüzü Nüfusu 2007-2011

Toplam nüfus	İl/ilçe merkezleri nüfusu	Belde/köyler nüfusu
--------------	---------------------------	---------------------

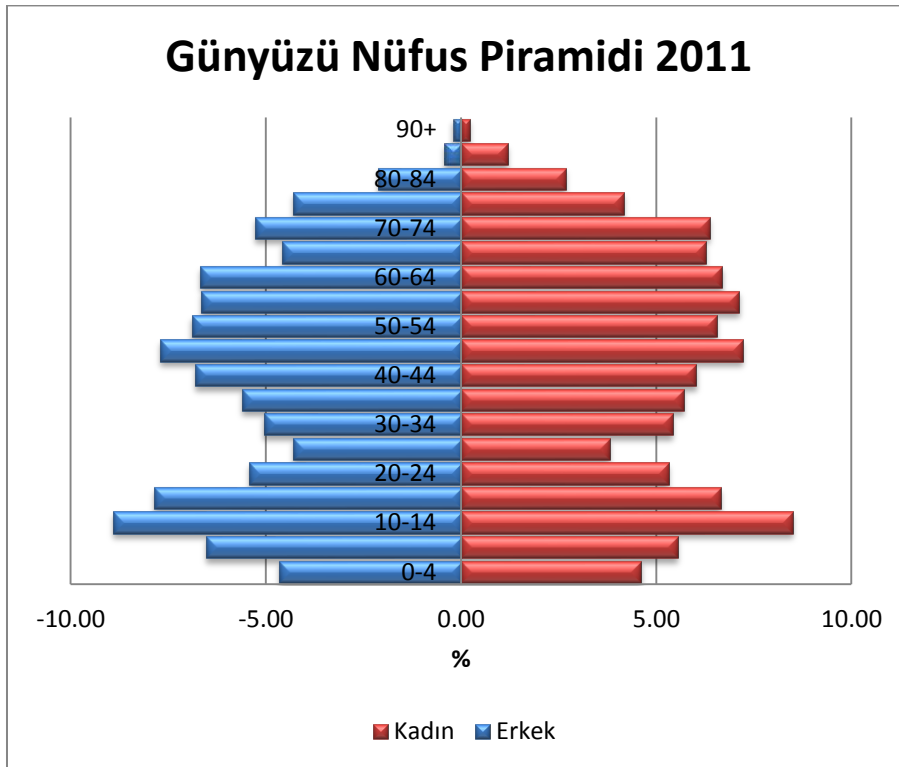
2007	8.135	1.824	6.311
2008	7.678	2.312	5.366
2009	7.316	2.153	5.163
2010	7.025	2.104	4.921
2011	6.716	2.091	4.625

Kaynak : Türkiye İstatistik Kurumu- ADNKS (Adrese Dayalı Nüfus Kayıt Sistemi)



Grafik 1- Günyüzü Nüfus 2007-2011

İlçe nüfusunun ortalanca yaşı 42,43'tür ve buna göre Günyüzü ilçesi ilin altıncı yaşlı ilçesidir.



Grafik 2- Günyüzü Nüfus Piramidi 2011

Tablo 2- İkamet edilen ilçeye göre nüfusa kayıtlı olunan il (2011)

Nüfusa kayıtlı olunan il	Nüfus
Eskişehir	6.102
Ağrı	241
Ankara	77
Şanlıurfa	39
Afyonkarahisar	28
Konya	18

Kaynak : Türkiye İstatistik Kurumu- ADNKS (ilk 6 sıralama)

İkamet edilen ilçeye göre nüfusa kayıtlı olunan iller incelendiğinde Eskişehir dışında Günyüzü ilçesinde Ağrı, Ankara, Şanlıurfa, Afyon ve Konya illerinden gelenlerin ağırlıkta olduğu görülmektedir.

1.5. Sosyal Yapı

1.5.1. Eğitim

İlçe okuryazarlık oranları incelendiğinde erkek okuryazarlık oranının kadın okuryazarlık oranından yüksek olduğu görülmektedir.

Okuryazarlık Oranları 2011

	(%)
Okuryazarlık Oranı	93,37
Kadın Okuryazarlık Oranı	88,67
Erkek Okuryazarlık Oranı	98,40

Kaynak : Türkiye İstatistik Kurumu- ADNKS

İlçedeki eğitim kurumları incelendiğinde okul sayısının yetersiz olduğu görülmektedir.

Okul/Kurum Sayısı	9
Derslik Sayısı	69
Öğrenci Sayısı	899
Öğretmen Sayısı	59

Kaynak : Milli Eğitim Müdürlüğü (<http://gunyuzu.meb.gov.tr/>) Erişim tarihi: 14.12.2012

Derslik Başına Düşen Öğrenci Sayısı

İlköğretimde derslik başına düşen öğrenci sayısı	14
Ortaöğretimde derslik başına düşen öğrenci sayısı	0
Mesleki ve teknik eğitimde derslik başına	10

düşen öğrenci sayısı

Kaynak : Milli Eğitim Müdürlüğü (<http://gunyuzu.meb.gov.tr/>) Erişim tarihi: 14.12.2012

1.5.2. Sağlık

Günyüzü ilçesinde Merkez, Gümüşkonak ve Kayakent Sağlık Ocağı - Aile Sağlığı Merkezi bulunmaktadır. Eskişehir İl Sağlık Müdürlüğü verilerine göre ilçede 5 yatak kapasiteli bir hastane bulunmaktadır.

Toplam Hekim Sayısı	2007	2008	2009	2010	Açıklama
Uzman hekim sayısı	0	0	0	0	(kadrolu çalışan personel için):personel şube ; (özel ve bağımsız olarak çalışan personel için) ağız ve diş sağlığı şube + eczacılık şube + özel tanı şube; (üniversite hastaneleri ve özel hastaneler için)yataklı tedavi şubelerinden alınan personel cetvellerinin toplamıdır
Asistan hekim sayısı	0	0	0	0	
Pratisyen hekim sayısı	8	6	5	6	
Diş hekimi sayısı	0	0	0	2	
Hemşire sayısı	2	3	2	0	
Ebe sayısı	14	9	9	9	
Sağlık memuru sayısı	3	2	2	2	
Eczacı sayısı	3	2	2	2	

Kaynak : Eskişehir İl Sağlık Müdürlüğü

2. EKONOMİK GÖRÜNÜM

2.1. Genel

İlçe ekonomisi tarım ve hayvancılığa dayanır. Şeker pancarı, arpa, buğday, çavdar, soğan ağırlıklı olarak yetiştirilmektedir. Günyüzü ilçesi kavun diyarı olarak da bilinmektedir. İlçede büyük sanayi kuruluşu bulunmamaktadır. İlçeye bağlı Kayakent Kasabası, Kuzuören, Kavacık ve Gecek köylerinde kök boya kilim dokumacılığı yapılmaktadır.

Ayvalı köyünde Sulama ve Tarımsal Kalkınma Kooperatifi , Çardaközü ve Doğray köyleride Sulama Kooperatifleri, Kavuncu köyünde Tarımsal Kalkınma Kooperatifi, Kuzören köyünde Sulama Kooperatifi, Mercan köyünde ise Süt kooperatifi bulunmaktadır.

2.2. Tarım

Seçilmiş Tarım Ürünlerinin Üretimi

Sebzeler 2011

Ürün adı	Üretim (ton)
Soğan (Kuru)	20 000
Kavun	5 000
Domates (Sofralık)	600

Karpuz	600
Fasulye (Taze)	280

Kaynak : Türkiye İstatistik Kurumu

Sebze üretimine, örtüaltı üretimi de dahildir (açıkta sebze+örtüaltı)

Meyveler 2011

Ürün adı	Toplu meyveliklerin alanı(dekar)	Üretim(ton)
Üzüm (Şaraplık)	140	140
Elma (Starking)	140	123
Elma (Golden)	70	104
Ceviz	400	84
Kiraz	20	81
Badem	16	80
Kimyon	500	50

Kaynak : Türkiye İstatistik Kurumu

Tahıl ve Ot

Tahıl ve Ot	Üretim (ton)
Şekerpancarı	67 517
Buğday (Diğer)	13 731
Mısır (Silajlık)	7 800
Arpa (Diğer)	7 651
Çavdar	7 163
Yonca (Yeşil Ot)	3 125

Kaynak : Türkiye İstatistik Kurumu

Büyükbaş Hayvancılık 2011

Hayvan Adı	Toplam (baş)	Yetişkin (baş)	Genç-Yavru (baş)	Sağılan hayvan sayısı (baş)	Süt (Ton)
Sığır (Kültür)	1 076	696	380	451	1796,83
Sığır(Melez)	1 478	1 080	398	572	1490,63

Kaynak : Türkiye İstatistik Kurumu

Küçükbaş Hayvancılık 2011

Hayvan Adı	Toplam (baş)	Yetişkin (baş)	Genç-Yavru (baş)	Sağılan hayvan sayısı (baş)	Süt (Ton)
------------	--------------	----------------	------------------	-----------------------------	-----------

Keçi(Kıl)	1 938	1 188	750	687	65,28
Keçi(Tiftik)	575	380	195	210	6,3
Koyun(Merinos)	27 560	22 710	4 850	16 605	697,41

Kaynak : Türkiye İstatistik Kurumu

Kümes Hayvancılığı

Hayvan Adı	Mevcut sayı
Et Tavuğu	1 812 232
Yumurta Tavuğu	3 250
Hindi	350
Kaz	450
Ördek	220

Kaynak : Türkiye İstatistik Kurumu

Arıcılık 2011

Arıcılık köy sayısı	Yeni kovan sayısı	Eski kovan sayısı	Toplam kovan	Bal üretimi (ton)	Balmumu üretimi (ton)
7	105	0	105	1,155	0,04

Kaynak : Türkiye İstatistik Kurumu

2.3. Maden

Eskişehir il sınırları içerisinde belirlenmiş jeotermal alanlardan biri olan Günyüzü ilçesine bağlı beldeyi de içeren Sivrihisar-Gümüşkonak jeotermal alanlarıdır. MTA tarafından yapılan çalışmalarda Sivrihisar- Gümüşkonak (Yörme) jeotermal sahasında sıcaklıkları 30-31°C arasında değişen 2 adet kaynak belirlenmiştir. İlçede sepiyolit, magnezit maden yatakları bulunmaktadır.

2.4. Turizm

Çardak (Hamamkarahisar) Kaplıcası :Sivrihisar Polatlı yolundan Günyüzü'ne ayrılan yolun 15.km'sinde Hamamkarahisar adlı köyün yakınında bulunan kaplıcanın suyu hafif eğimli bir tepenin yamacındaki tek bir kaynaktan çıkmaktadır. 35° C sıcaklıktaki suyun debisi 45 Lt/sn'dir. Kaplıcada yer alan ve tarihsel değeri de olan iki hamamın içinde 1.5 m derinliğinde ve 6x6 m boyutlarında biri erkeklere, biri kadınlara ayrılmış iki havuz vardır. Günyüzü İlçesi'nin malı olan suyun bulunduğu alandaki konaklama tesisleri İl Özel İdaresi Genel Sekreterliği'nce kiraya verilmekte iken Sivrihisar Belediyesi'ne devredilmiş ancak halen harap vaziyettedir. Çardak Hamamı kaplıca suyu, kükürtlü ve toprak alkali hidrokarbonatlı bir su olup, özellikle deri hastalıklarında olumlu etki yapmaktadır.

Yerleşik yaşama geçmiş olan Yörük ve Türkmen köylerinde kilim, cicim, zili, sumak ve pala dokumacılığı ile heybe, çuval, yastık yapımı oldukça önemli bir yer tutmaktadır. Özellikle Günyüzü Türkmenlerinin kilim dokumaları ilginçtir.

3. İLÇE GÖRÜŞLERİ

Bu bölüm 10. Kalkınma Planı ve Bölge çalışmaları kapsamında ilçe kurumlarına gerçekleştirilen ziyaretlerde uygulanan Bölgesel Kalkınma İlçe Anketleri derlenerek oluşturulmuştur.

3.1. İlçenin Potansiyelleri

- İlçe sektörel sıralamasında Tarım ve Hayvancılık sektörü 1. sırada, Hizmetler sektörü 2. sırada, 3. sırada ise Sanayi sektörü belirtilmiştir.
- Tarım ve Hayvancılık sektöründe tarla bitkileri, sebzecilik, büyükbaş hayvancılık, küçükbaş hayvancılık, tavukçuluk yer alırken Hizmetler sektöründe ticaret, Sanayi sektörü kapsamında ise maden ve taş-mermer potansiyeli olduğu belirtilmiştir.
- Maden potansiyeli bulunmasına rağmen ilçede maden işletmesi bulunmamaktadır.
- Büyükbaş hayvancılık gelmiş ve süt üretimi başlamıştır.
- Küçükbaş hayvancılık kapsamında koyun yetiştiriciliği yapılarak ağırlıklı olarak Polatlı-Ankara, Bursa ve İstanbul'a gönderilmektedir.
- Pancar, soğan, haşhaş ekimi yapılmakta olup domates ekilmeye başlanmıştır.
- Tarla bitkileri Polatlı ve DMO'ya verilmektedir.
- Büyükbaşların süt üretimi için ağırlıklı olarak Polatlı'daki Ertöz fabrikasına ayrıca Bursa'daki Süttaş fabrikasına verildiği belirtilmiştir.
- Üretilen tavukların İnegöl'deki CP ve Beypazarı'ndaki Bakpiliç kesim tesislerine verildiği belirtilmiştir. İlçede CP için tavuk yetiştiren 20 kümes, Bakpiliç için ise 2 kümes bulunduğu ifade edilmiştir.
- Sakarya'da Polatlı Topçu Birliği atış alanı oluşturmak için Günyüzü ilçesi en büyük araziye veren ilçe olarak hiçbir yarar elde edememiştir. Sakarya kenarında sulu tarım yapılan yerlerin ve eski yerleşimlerin büyük bölümü askeriye verildiği için şuanki merkez zayıflamıştır. İlçenin gelişmesi için askerlerin ilçeye canlılık getirmesi beklenmektedir. Bu konuda Polatlı Zırhlı Birliği'nin bölgeye taşınması konusunda görüşmeler yapılması planlanmaktadır.
- Kaynağı Eskişehir'in Günyüzü İlçesi'nin Gecek Köyünde Arayıt Dağlarının zirvesinde olan Gecek suyu geçmişten buyana "böbrek taşı düşürme ve hazmı kolaylaştırıcı" özellikleriyle yörede şifalı bir su olarak bilinmekte ve kullanılmaktadır. Çıkarılan suyun dağıtımı ise Ankara'da yapılmaktadır.

3.2. İlçenin Etkileşim İçinde Olduğu İlçeler

İlçe Adı	İlçelere Gidiş Amacı
----------	----------------------

Polatlı	Ticaret/iş / Sanayi (Ticaret Borsası ve Küçük Sanayi)	Alışveriş	Sağlık
Eskişehir Merkez	İş	Eğitim	Sağlık
Sivrihisar	Eğitim	Resmi kurumlarla etkileşim var adliye vb.	Alışveriş

3.3. İlçeye Özgü İhtiyaçlar, Sorunlar ve Çözüm Önerileri

Ekonomik

- İstihdam ve iş olanakları kısıtlıdır. Gençlerin istihdamına yönelik işyeri açılmalıdır. Gençler asgari ücretle Eskişehir merkezde çalışmaktadır. İlçede sigortalı ve düzenli gelir sağlayıcı işler yaratılmalıdır. İlçede atölye ve fabrika açılırsa gençler Günyüzü'nde çalışmayı tercih edeceklerdir.
- İlçede yem ve un fabrikası açılabilir. Çalışacak kişiler için barınma sorunu bulunmamaktadır. İlçede çalışanlar Eskişehir merkezde yüksek kira vermektedir. Bunun yerine ilçede ikamet edilebilir.
- Tarımsal sulama yetersizdir. Tarımsal sulama olursa göç önlenir ve hayvancılık artar. Ayrıca yem bitkisi üretilerek hayvancılık maliyeti düşer.

Sosyal

- İlçede sosyal mekân eksikliği bulunmaktadır. Çocuk parkı, aile parkı, spor kulübü vb. sosyal faaliyet alanlarına ihtiyaç duyulmaktadır.
- Nüfus geldiğinde ve istihdam sağlandığında sosyal mekân talebi doğrultusunda alanlar kendiliğinden gelişebilir.

Eğitim

- Gençler eğitim için ilçeden ayrılmaktadır.
- Birleştirilmiş sınıf sistemi bulunmaktadır. 4 sınıfa 1 öğretmen düştüğü belirtildi.
- Ayvalı beldesinden öğrenciler taşınmalı eğitim ile Gümüşkonak'a gitmektedir.
- Kayakent (Günyüzüne 11 km.)ve Gümüşkonak beldeleri Günyüzü ilçesinin alt merkezleridir.
- 2 yıllık meslek yüksekokulu açılabilir, bu sayede eğitim ve kültür seviyesi artabilir.
- Öğretmen sayısı artırılmalıdır.
- Okul durumlarının iyi olduğu ama öğrenci sayısının yetersiz olduğu belirtildi. 3 katlı olarak yapılan Gümüşkent Lisesi yeterli sayıda öğrenci bulunamadığı için atıl kalmıştır. Bina huzurevi için düşünülmüş ama sonuçsuz kalmıştır.

Sağlık

- Uzman doktor bulunmamaktadır ve doktor sayısı yetersizdir. Buna istinaden, doktor sayısı artırılmalıdır.
- Toplum sağlın merkezi ve 5 yataklı ilçe hastanesi bulunmaktadır. Hastane yatak kapasitesi artırılmalıdır.
- Devlet hastanesi yapılması için ihaleye çıkılacağı belirtilmiştir.

Çevre ve Altyapı

- Altyapı yenilenmelidir.
- Tarımsal sulama getirilmelidir.

Ulaşım

- İlçeye olan ulaşım kısıtlıdır. Sabah 7'den sonra otobüs gelmediği, toplu taşımanın ve Eskişehir merkezle olan bağlantının zayıf olduğu belirtilmiştir. Polatlı'ya 50 km. uzaklıkta olduğu ve Eskişehir merkezden daha yakın olduğu için Polatlı'ya ulaşımın daha rahat olduğu ifade edilmiştir.
- İlçe merkeze uzak olduğu için hizmetler yeteri kadar gelmemektedir.
- İlçeye olan seferler artırılmalıdır. Özel sektörün de taşımacılığa başladığı belirtilmiştir. Otobüs sayısı özel sektör tarafından artırılmıştır.
- İlçede Sivrihisar-Polatlı –Eskişehir bağlantısı sağlayacak yeni bir yol yapımı planlanmaktadır. Yol ihalesine çıkılacağı belirtilmiştir.

Diğer (Göç, kırsal kalkınma, tarım)

- Yazın göletlerde su bitmekte, Sakarya Nehri kıyısında haricinde diğer yerlerde sulama sıkıntı yaşanmaktadır.
- İlçede tarımsal sulama eksikliği ve göç sorunu bulunmaktadır. Tarımsal sulama olursa tarımsal verimlilik artacağından göç önlenecek ve yem bitkisi üretilerek hayvancılık maliyeti düşecek ve hayvancılık artacaktır.
- Gençler göç ettiği için ilçenin yaş ortalaması yüksektir. Gençlerin göçünü önlemek için istihdam ve eğitim olanakları artırılmalıdır.
- Saman balyasında sıkıntı bulunmaktadır. Hava şartlarından dolayı buğdaylar zayıf olmuş ve balya yeteri kadar üretilmemiştir. Buna istinaden, balya fiyatları büyük ölçüde artmıştır. Bu nedenle süt hayvanları beslenemedikleri için kesime gönderilmektedir.
- Beldelerde Nüfus 2000 altına düştüğü için belediye statüsünü yitirme durumu ve beldelerin kapanması söz konusudur. Böyle bir durumda Günyüzü nüfusu da %50'ye yakın azalabilir.
- İlçede kullanılmayan dağlık arazi fazladır. Bu bölgeye Askeriye gelebilir, böylece nüfus çekilebilir ve hizmetler gelir.

3.4. İlçede Yürütülmekte Olan ya da Yapılması Hedeflenen ve/veya Düşünülen Projeler

Yürütülen

- Kaymakamlık binası ve İlçe Emniyet Müdürlüğü (Eski Hükümet Konağı) hizmet binalarının restorasyonu tamamlanmıştır.
- Gölet 1 basınçlı sulama sistemine geçiş sağlanmıştır.
- Kapalı spor salonu inşaatı devam etmektedir.

- Yol projesinin 30 km kamulaştırılması yapılmıştır.
- DSİ tarafından pompalama projesi tamamlanarak inşaat aşamasına geçilmiştir.
- Devlet Hastanesi proje halindedir.
- Gümüşkonak Hamamı ve kapalı havuz kullanıma açılmıştır.
- Yeraltı sulama kanalları yapılmıştır.

Düşünülen

- **Turizm:** İlçede sit alanları içerisindeki Bizans Kalesi vb. tarihi yapılar günyüzüne çıkarılmalı ve projelendirilmelidir.
Kayakent civarında yer alan mağaralar turizme kazandırılmalı, ışık ve çevre düzenlemeleri yapılmalıdır. Bu konuda Anadolu ve Osmangazi Üniversitesi bölgeye gelmektedir.
Gümüşkonak' ta bulunan tarihi kilise için Almanya'dan gelen bir kazı ekibinin çalışma yaptığı belirtilmiştir.
Kayakent kasabasında kilim dokumacılığı, yöresel ve tarihi motiflerin canlandırılması için proje hazırlandığı belirtilmiştir.
- **Sanayi/Ortak kullanıma yönelik:** Un ve yem fabrikası kurulabilir.
- **Kırsal kalkınma:** Yerinde uygulamalar yapılmalı, saha incelemesi yapılarak değişik bitki türlerinin denenmesi gibi çalışmalar yapılmalıdır. İyi tarım uygulamaları sahada yerliye öğretilmelidir.
Sıcaklık ve hava değerleri ile ilgili cihazlar alınabilir, tarımsal üretimde gübreleme ve ilaçlama zamanları konusunda yol göstermektedir.
Toprak analizi sistemi yeterli değildir. Gübreleme konusunda teknik çalışma yapılmalıdır.
Kavun sineği gelmiş ve verimi düşürmüştür. Bu konuda inceleme yapılması gereklidir. İlaçlama için gerekli bilgilendirme yapılmamıştır. Bu konularda uyarı ve önlemler alınmalıdır.
- **Diğer:** Maden açısından bölge incelemesi ve saha taraması yapılmalıdır. Yerelde sorunları dinleyecek ve merkeze iletecek bir birim bulunmalıdır.

3.5. İlçenin Hedefleri

- Sulama olanaklarının artırılması böylece tarımsal verimliliğin ve ürün çeşitliliğinin artırılması
- Geçim sağlanması ile göçün önlenmesi
- Eğitim olanaklarının geliştirilmesi
- Sosyal ve kültürel olanakların geliştirilmesi
- Belde merkezlerinin korunması
- Sosyal olanakların geliştirilmesi, alışveriş yerlerinin açılması

3.6. Bölge ve Ülke Kalkınması için Gelişme Alanları Hakkında İlçe Görüşleri

İlçe

Bölgemizin kalkınmasında öncelikli olarak belirlenen gelişme alanları;

- Beşeri kaynaklar, üniversiteler, mesleki eğitim
- Sanayi politikası
- Tarım
- Kırsal kalkınma
- Ulaştırma ve lojistik
- Sağlık
- Girişimcilik

Türkiye

Türkiye'nin kalkınmasında öncelikli olarak belirlenen gelişme alanları;

- Sağlık
- Ar-ge ve yenilikçilik
- Sanayi politikası
- Enerji
- Turizm
- Dış ticaret yapısının dönüşümü ve ihracat
- Makroekonomi politikaları ve istikrar
- Sosyal politika: kadın, gençlik, yaşlılar, dezavantajlı gruplar, yoksulluk

4. BEBKA PROJE ÇALIŞMALARI

BEBKA Mali Destek Programları kapsamında Günyüzü ilçesi tarafından alınan destek bulunmamaktadır.

5. KAYNAKLAR

- Günyüzü Belediyesi, Erişim tarihi 14.12.2012
<http://gunyuzubelediyesi.tr.gg/>
- Eskişehir Valiliği, Erişim tarihi 14.12.2012
<http://www.eskisehir.gov.tr>
- Maden Tetkik ve Arama Genel Müdürlüğü, Erişim tarihi 14.12.2012
http://www.mta.gov.tr/v2.0/turkiye_maden/maden_potansiyel_2010/Eskisehir_Madenler.pdf
- Günyüzü Milli Eğitim Müdürlüğü, Erişim tarihi: 14.12.2012
(<http://beylikova.meb.gov.tr/>)

- Eskişehir Valiliđi, 2013 Trk Dnyası Kltr Bařkenti Eskiřehir Saha alıřmaları Fizibilite Raporu
- Gecek Su Sanayii A.ř., Eriřim tarihi: 17.12.2012 (<http://ankarageceksu.com>)
- Gnyz Kaymakamlıđı, Gnyz Belediyesi, Gnyz İle Gıda Tarım ve Hayvancılık Mdrlđ, Gnyz İle Milli Eđitim Mdrlđ, Gnyz İle zel İdare Mdrlđ, Gnyz Ziraat Odası Bařkanlıđı ile 03.09.2012 tarihinde yapılan grřmeler.