

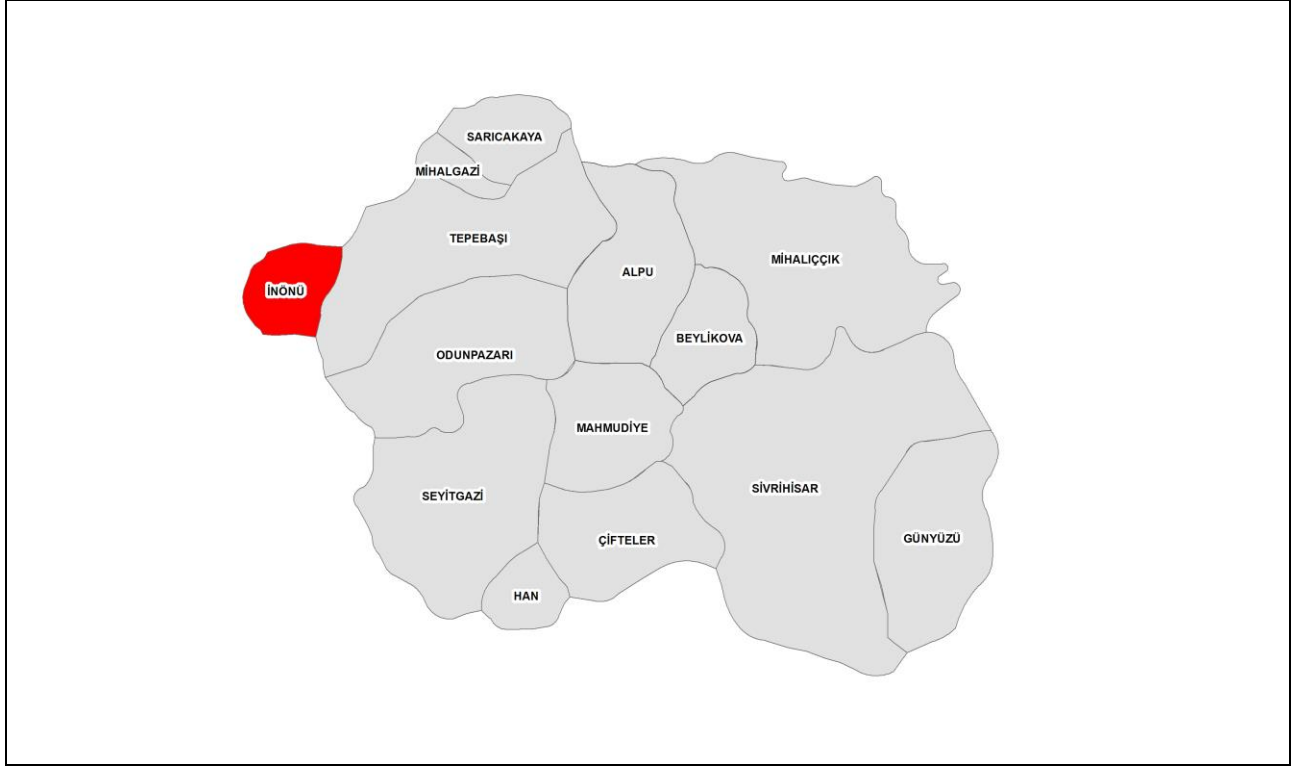
İNÖNÜ



Kasım 2012

İçindekiler

1. GENEL GÖRÜNÜM	3
1.1. Coğrafya ve İklim	3
1.2. İdari Yapı	4
1.3. Tarih	4
1.4. Nüfus	4
1.5. Sosyal Yapı	6
1.5.1. Eğitim	6
1.5.2. Sağlık	7
2. EKONOMİK GÖRÜNÜM	7
2.1. Genel	7
2.2. Tarım	8
2.4. Çevre	9
2.5. Turizm	9
3. İLÇE GÖRÜŞLERİ	Hata! Yer işareti tanımlanmamış.0
3.1. İlçedeki Potansiyellerle İlgili İlçenin Görüşleri	Hata! Yer işareti tanımlanmamış.
3.2. İlçeye Özgü İhtiyaçlar ve Sorunlar	Hata! Yer işareti tanımlanmamış.
3.3. İlçede Yürütülmekte Olan ya da Yapılması Hedeflenen ve/veya Düşünülen Projeler Hata! Yer işareti tanımlanmamış.	Hata! Yer işareti tanımlanmamış.
Yürütülen	Hata! Yer işareti tanımlanmamış.1
Düşünülen	11
3.4. İlçenin Hedefleri	Hata! Yer işareti tanımlanmamış.
3.5. Bölge ve Ülke Kalkınması için Gelişme Alanları Hakkında İlçe Görüşleri ..	Hata! Yer işareti tanımlanmamış.2
İlçe	Hata! Yer işareti tanımlanmamış.2
Türkiye	Hata! Yer işareti tanımlanmamış.2
4. BEBKA PROJE ÇALIŞMALARI	Hata! Yer işareti tanımlanmamış.2
5. KAYNAKLAR	122



1. GENEL GÖRÜNÜM

1.1. Coğrafya ve İklim

Ege, Marmara ve İç Anadolu Bölgelerinin kesiştiği noktada ye alan İnönü, doğuda Eskişehir Merkez, güneyde Kütahya, güneybatı, batı ve kuzeyde Bilecik illeriyle çevrilidir. İlçe, denizden 840 m. Yükseklikte bulunmaktadır. Eskişehir'e 35 km. uzaklıktaki ilçenin yüzölçümü 341 km² olup, Eskişehir ilinin en küçük 3. ilçesidir.

Yüzölçümü (km²)

	Eskişehir	İnönü	İlçenin İl Yüzölçümü İçindeki Oranı (%)
Alan (göl dahil)	13902,03	341,01	2,45
Alan (göl hariç)	13841,82	341,01	2,45

Kaynak : Türkiye İstatistik Kurumu

İlçede karasal iklim hâkimdir. Doğal bitki örtüsü genel olarak bozkır ve ormandan oluşmaktadır. İlçede yazlar sıcak ve kurak, kışlar soğuk ve sert geçer ve kış aylarında don olaylarına rastlanır.

İlkbahar ve sonbahar aylarında yağışlar yağmur şeklindedir. Çok sık olmamakla birlikte, ilkbaharda ve sonbaharda da kar yağışlarının gözlendiği olmuştur.

1.2. İdari Yapı

İnönü ilçesinin 12 köyü ve bulunmaktadır. İlçede İnönü Belediyesi dışında belediye bulunmamaktadır.

Belediye Adı	Mahalle Adı
Çakırlı (Belde)	ÇARŞI
	İSTİKLAL
	KARŞIYAKA
Narlıca (Belde)	YALI
Orhangazi	ARAPZADE
	CAMİİKEBİR
	HÜRRİYET
	MURADIYE
	TEKKE
	TOPSELVİ
Sözlöz (Belde)	MERKEZ
Yeniköy (Belde)	TAKSİM
	YENİ CAMİİ
Yenisözlöz (Belde)	KÖPRÜLÜ
	YENİCAMİİ

Kaynak : Türkiye İstatistik Kurumu- ADNKS (Adrese Dayalı Nüfus Kayıt Sistemi)

1.3. Tarih

İlçede Eserönü adlı mevkiye yapılan çalışmalara göre, ilçe Frigler'den bu yana yerleşim yeri olarak kullanılmaktadır. Sonrasında Lidyalılar'ın ve Persler'in İnönü'de yer aldıkları tahmin edilmektedir. İnönü, M.S.395'te Bizans toprakları arasına katılmıştır. İnönü Kalesi ve Kandilli Köyü'nden çıkan tarihi eserler bölgede Bizans varlığını kanıtlamaktadır. Bizanslar zamanında kasabanın şimdiki yerine yani kayaların önüne çekildiği anlaşılmaktadır. Kasabanın Bizanslılar zamanında adının Basilika olduğu anlaşılmıştır. Sonradan Selçuklu egemenliğine geçen bölgede, 1191 Haçlı Seferlerinin ilk grubu ile Kılıçarslan'ın öncüleri burada çatışmışlardır. 1289'a kadar Selçuklu hakimiyetinde olan ilçede yönetimin yönetiminde ahilerin elinde olduğu bilinmektedir. Bu ahilerden, peygamber soyundan geldiği bilinen Ali Şeyh Kuddusi ve oğlunun mezarı Alçengel Camii'nin bahçesinde bulunmaktadır. İnönü Selçuklu sultanı tarafından Osmanlı devletinin kurucusu Osman Bey'e 1289 da hediye olarak verilmiştir. Osmanlı devleti zamanında İnönü pek gelişmemiş ancak II.Mahmut devrinde Kütahya iline bağlı bir nahiye olmuştur. Daha sonraları İnönü Bilecik iline bağlı Söğüt kasabasına bağlanmıştır.

İnönü ilçesinin tarihi önemi, Kurtuluş Savaşı'ndaki I.II. İnönü Savaşları'nın bu bölgede başarı ile sonuçlanmasıyla ortaya çıkmıştır. Savaşın yapıldığı tepe, bugün üzerine okul yapılmış olan Tarassat Tepe'dir. 16 ay Yunan işgalinde kalan ilçe, Büyük Taarruz'dan sonra 3 Eylül 1922'den itibaren özgürlüğüne kavuşmuş ve 1963 yılına kadar Bilecik ilinin Bözüyük ilçesine bağlı iken, bu tarihten itibaren Eskişehir'e bağlanmış ve 1987'de ilçe olmuştur.

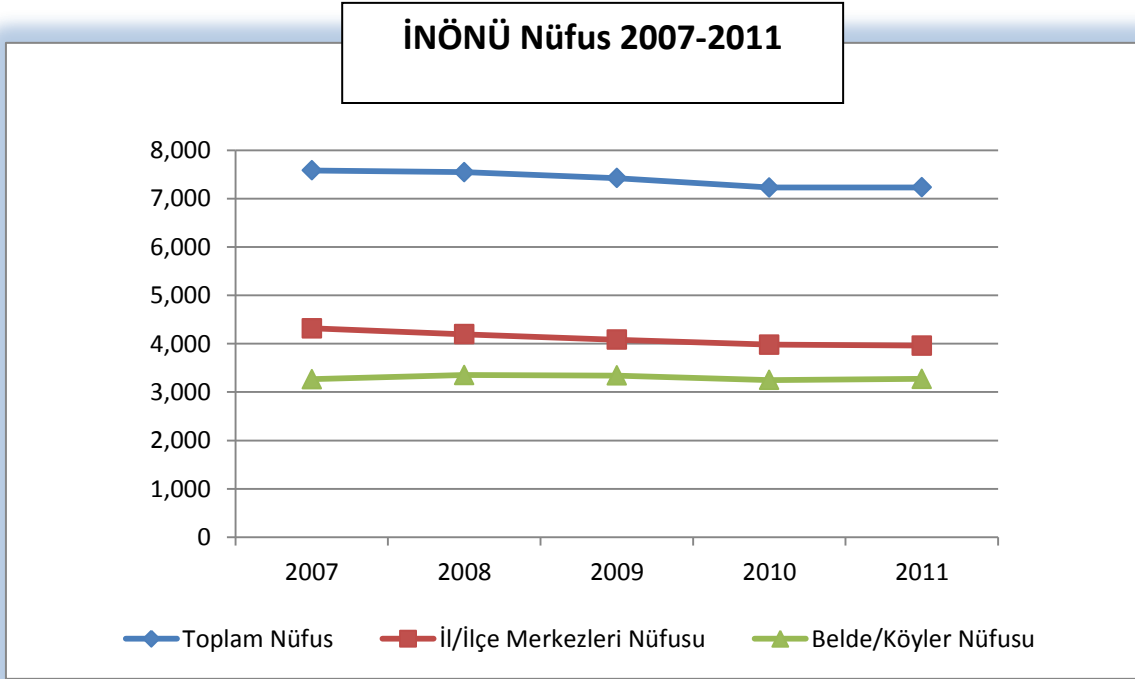
1.4. Nüfus

İnönü'de 2011 yılı sonu itibariyle 75 354 kişi yaşamaktadır. Nüfusun %49,94'ünü kadın nüfus oluşturmaktadır. Yıllar itibariyle incelendiğinde, il ve ilçe merkezlerindeki nüfus artarken, belde ve köylerdeki nüfusta 2009-2011 yılları arası düşüş yaşanmıştır.

Tablo 1- İnönü Nüfusu 2007-2011

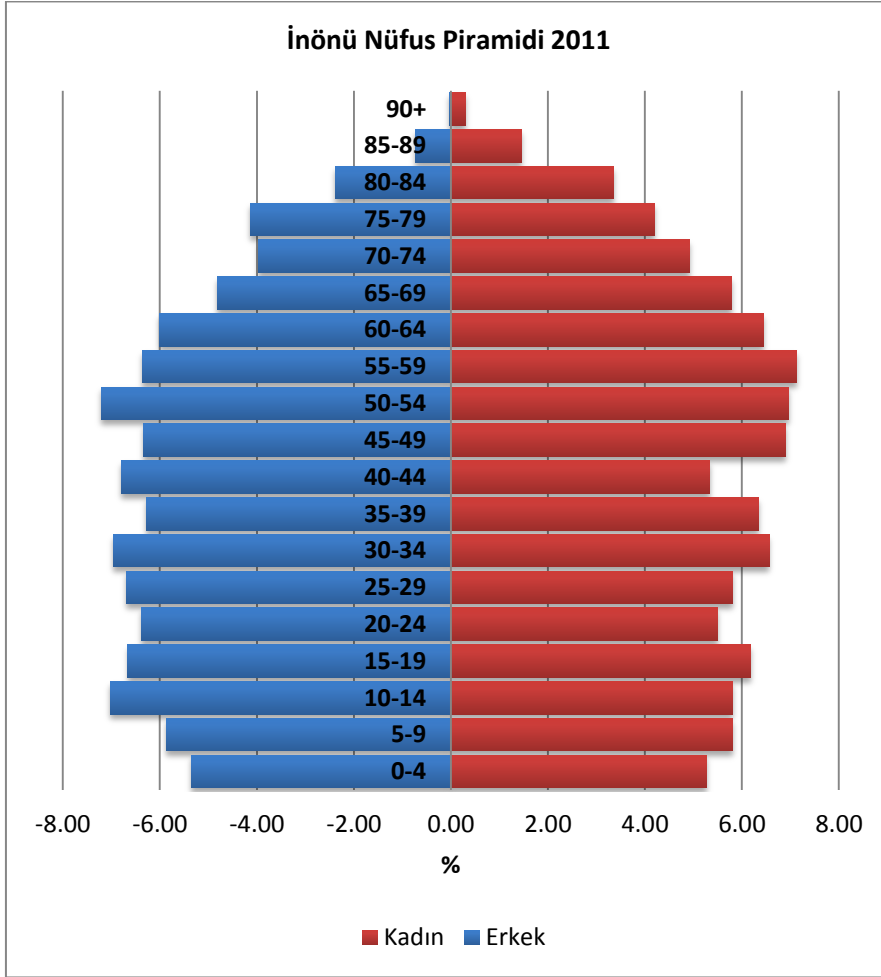
	Toplam nüfus	İl/ilçe merkezleri nüfusu	Belde/köyler nüfusu
2007	7.583	4.316	3.267
2008	7.547	4.196	3.351
2009	7.424	4.083	3.341
2010	7.228	3.980	3.248
2011	7.230	3.959	3.271

Kaynak : Türkiye İstatistik Kurumu- ADNKS (Adrese Dayalı Nüfus Kayıt Sistemi)



Grafik 1- İnönü Nüfus 2007-2011

İlçe nüfusunun ortalama yaşı 2011 yılı sonuna göre 40,6'dır.



Grafik 2- İnönü Nüfus Piramidi 2011

1.5. Sosyal Yapı

1.5.1. Eğitim

İlçedeki okuryazarlık oranlarına bakıldığında, okur yazarlık oranının iyi durumda olduğu söylenebilir.

Okuryazarlık Oranları 2011

	(%)
Okuryazarlık Oranı	92,11
Kadın Okuryazarlık Oranı	91,20
Erkek Okuryazarlık Oranı	98,01

Kaynak : Türkiye İstatistik Kurumu- ADNKS

Okul/Kurum Sayısı	8
Derslik Sayısı	56
Öğrenci Sayısı	1062
Öğretmen Sayısı	81

Kaynak : İnönü Milli Eğitim Müdürlüğü (<http://inonu.meb.gov.tr/>) Erişim tarihi: 30.11.2012

İlçedeki örgün eğitim kurumları incelendiğinde de özellikle, mesleki ve teknik eğitimde 28 olan derslik başına düşen öğrenci sayısının, ilköğretim ve ortaöğretimde sırasıyla 19 ve 19 olduğu, yani mesleki eğitim kurumlarında daha kalabalık sınıflarda ders işlendiği görülmektedir.

İlköğretimde derslik başına düşen öğrenci sayısı	19
Ortaöğretimde derslik başına düşen öğrenci sayısı	18
Mesleki ve teknik eğitimde derslik başına düşen öğrenci sayısı	28

Kaynak : İnönü Milli Eğitim Müdürlüğü (<http://inonu.meb.gov.tr/>) Erişim tarihi: 30.11.2012

1.5.2. Sağlık

Sağlık hizmetleri açısından incelendiğinde, İnönü'de hastanenin bulunmadığı, bir adet Toplum Sağlığı Merkezi'nin bulunduğu görülmektedir. Bu merkezde 5 doktor, 7 adet hemşire ve 3 ebe hizmet vermektedir.

2. EKONOMİK GÖRÜNÜM

2.1. Genel

İlçede ikamet eden halkın ekonomisi tarım ve hayvancılığa dayalıdır. Yetiştirilen tarımsal ürünlerin başında buğday, arpa, şeker pancarı, ayçiçeği gelmektedir. Hayvancılıkta sığır, manda, koyun ve keçi, yetiştirilmekte olup arıcılık da yapılmaktadır. Hayvancılığa bağlı süt ve süt ürünleri ekonomide önemli yer tutmakta olup, İnönü ilçesi özellikle manda yoğurt ve kaymağı ile ünlüdür. İlçe Eskişehir'e 35 km uzaklıktadır. Bozüyük ve Eskişehir'e yakınlığı ve Bursa-Eskişehir otoyoluna oldukça yakın olmasından dolayı ilçede sanayi de gelişmiştir.

İlçe ekonomisinde tarım ve hayvancılık ve sanayi iki önemli sektör olarak karşımıza çıkmaktadır.

2.2. Tarım

İlçenin tarımsal en önemli gelir kaynağı tahıllardan elde edilmektedir. Buğday, arpa, şeker pancarı gibi ürünlerin üretimi yaygındır. 2011 yılı itibariyle 74 020 dekarlık buğday üretim alanıyla en önemli tarımsal ürün buğdaydır. Buğdayın ardından 15 000 dekarlık üretim alanıyla arpa ve 9 608 dekarlık üretim alanıyla şeker pancarı ilçede önemli yer tutan ürünlerdir.

İlçenin köylerindeki tarımsal eğilimler de ilçe merkeziyle paralellik göstermektedir. Ayrıca son yıllarda organik tarıma elverişli topraklarda organik tarım üreticiliği başlamıştır.

Seçilmiş Tarım Ürünlerinin Üretimi

Bahçe Bitkileri (Tahıl) 2011

Ürün adı	Üretim (ton)
Şeker Pancarı	55 781
Buğday	13 308
Arpa	3 577

Kaynak : Türkiye İstatistik Kurumu

Meyve ve Sebzeler 2011

Ürün adı	Üretim(ton)
Domates	420
Kavun	150
Karpuz	150
Vişne	25

Kaynak : Türkiye İstatistik Kurumu

Büyükbaş Hayvancılık 2011

Hayvan Adı	Toplam (baş)	Yetişkin (baş)	Genç-Yavru (baş)	Sağılan hayvan sayısı (baş)	Süt (Ton)
Sığır (Kültür)	2 664	943	3 607	1 354	5401,03
Manda	119	31	150	52	55,23
Sığır(Melez)	344	116	460	221	575,61
Sığır(Yerli)	118	70	188	75	101,58

Kaynak : Türkiye İstatistik Kurumu

Küçükbaş Hayvancılık 2011

Hayvan Adı	Toplam (baş)	Yetişkin (baş)	Genç-Yavru (baş)	Sağılan hayvan sayısı (baş)	Süt (Ton)
Keçi(Kıl)	1 188	750	1 938	687	65,28
Keçi(Tiftik)	380	195	575	210	6,3
Koyun(Merinos)	22 710	4 850	27 560	16 605	697,41

Kaynak : Türkiye İstatistik Kurumu

Arıcılık 2011

Arıcılık köy sayısı	Yeni kovan sayısı	Eski kovan sayısı	Toplam kovan	Bal üretimi (ton)	Balmumu üretimi (ton)
4	327	0	327	3,25	0,05

Kaynak : Türkiye İstatistik Kurumu

2.3. Sanayi

Sanayi sektörü kendi içinde sıralandığında ise ön plana otomotiv sektörü çıkmaktadır. Otomotiv sektörünün önde gelen üreticilerinden Ford'un kamyonet fabrikası İnönü ilçesinde bulunmaktadır. Ayrıca otomotiv sanayinin yan sanayisine ilişkin akü üretimi yapan fabrikalar da yine ilçede faaliyet göstermektedir. İkinci sektör olarak yer alan madencilik sektörü yabancı yatırımcı çekmekte ve bu alanda faaliyet gösteren fabrikalarda Manyezit, Bazalt ve Krom üretilmektedir. Seramik sektörü de ilçenin gelecek vaat eden bir başka sektörüdür ve seramik sağlık gereçleri ve seramik kaplama malzeme üretimi yapılmaktadır.

İstihdam açısından bakıldığında ise, yine otomotiv, seramik ve maden sektörlerinin ön planda olduğu görülmektedir.

2.4. Çevre

Eskişehir'in doğalgaz bağlantısı bulunan nadir ilçelerinden biri olan İnönü'de, sanayinin getirdiği bir miktar kirlilik bulunmaktadır. Ayrıca belediyenin evsel ve katı atıkların toplanmasına ilişkin yürütmeyi planladığı birtakım projeler hayata geçirilmeyi beklemektedir.

2.5. Turizm

İnönü ilçesi, özellikle Osmanlı dönemi mimarisini yansıtan camileri ve Kurtuluş Savaşı'nın izlerini taşıyan İnönü Savaşları Karargâh Müzesi ile kültür turizmine uygun bir altyapıya sahiptir. İlçede görülebilecek başlıca tarihi camiler Çarşı Camii (1369), Yenice Camii (1709), Orta Camii (1936) ve Alçengel Camii (1899)'dir. İnönü Savaşları Karargâh Müzesi ise Kurtuluş Savaşı sırasında

yapılan İnönü Savaşları'nda Garp Cephesi Komutanı İsmet İnönü'nün Karargâh Binası olarak kullandığı ev 1987 yılında Kültür Bakanlığı'na devredilmesiyle 1 Nisan 2001'de müze olarak ziyarete açılmıştır. Müzede İnönü Savaşlarını içeren fotoğraflar, İnönü'nün ve diğer kumandanların vermiş oldukları cephe emirleri, Akşehir 1185 Sefer Malzeme Ana Depo Komutanlığı'nca verilen silahlar, savaş alanından toplanan silah ve askeri malzemeler sergilenmektedir.

Ayrıca, 1936 yılında İnönü ilçesinde kurulan İnönü Uçuş Eğitim Merkezi, Türkiye'nin en önemli uçuş ve hava sporları merkezlerinden biridir. İlçenin gelişmiş kamp olanaklarıyla paraşüt, balon ve diğer hava sporları aktiviteleri turistlerin ilgisini çekmektedir.

3. İLÇE GÖRÜŞLERİ

3.1. İlçedeki Potansiyellerle İlgili İlçenin Görüşleri

1. İlçede var olan tarihi eserlerin yeterince değerlendirilemediği ve gerekli tadilat ve düzenleme yapılması durumunda ilçenin turizm potansiyelini artacağı düşünülmektedir.
2. Yöreye özgü gıda ürünlerinin (örn. Manda kaymağı) altyapısının ve tanıtımının yeterince yapılması durumunda, bu ürünlerin pazarlanmasının ilçe ekonomisine katkı sağlayacağı düşünülmektedir.
3. İlçede yer alan Aşağıkuzgunluk Barajı tarım sektörünün gelişmesinde önemli bir yere sahiptir.
4. İlçede 5 köyde yapılan toplulaştırma çalışması, tarımla geçim sağlayan vatandaşlara avantaj sağladığı düşünülmektedir.
5. İlçede yarı termal alanlar mevcut olup, bu alanların potansiyelleri değerlendirilememektedir.
6. İlçeye Meslek Yüksek Okulu (MYO) kurulması planlanmaktadır, bu durum bölge halkının eğitim düzeyini artırabilir ayrıca bölgeye gelen öğrencilerin ilçe ekonomisini canlandırabileceği düşünülmektedir.
7. İlçede kurulan ve kurulma aşamasında olan seramik ve çimento fabrikaları ilçedeki işsizliğin önlenmesinde ve ekonomik canlanma için büyük önem arz etmektedir.
8. İlçeye ulaşımın kolay ve ilçenin cazibe merkezlerine yakın olması yatırım çekme açısından önemli bir altyapı oluşturmaktadır.

3.2. İlçeye Özgü İhtiyaçlar ve Sorunlar

1. İlçenin turizm altyapısı yetersiz olup turizm alanlarının iyileştirilmesi gerekmektedir.
2. İlçede yer alan tarımsal alanların tamamının kapalı sulama sistemine geçmesi ve böylece tarımsal rekoltenin artması sağlanmalıdır.
3. İlçedeki tarımsal çeşitliliğin artırılması ve organik tarımın yaygınlaştırılması gerekmektedir.
4. İlçenin alternatif ulaşım yolları (örn. raylı ulaşım) geliştirilmelidir.
5. İlçede yer alan yarı termal alanların gerekli sondaj işlemleri gerçekleştirilerek tam termal alana dönüştürülmesi ve böylece termal turizm potansiyelinin artırılması gerekmektedir.
6. İlçede yer alan evsel ve katı atık altyapılarının tamamlanması ve böylece çevre kirliliğinin önüne geçilmesi gerekmektedir.
7. Su kaynaklarının etkin kullanılabilmesi için yerel yönetimlere teşvik verilmelidir.

8. İlçenin mevcut potansiyeli mukabilinde yenilenebilir enerji kaynaklarının kullanımının artırılması gerekmektedir.
9. İlçede sağlık hizmetleri kesintili sürdürülmekte olup 24 saat hizmet veren bir sağlık merkezinin kurulması ve eksik branşların tamamlanması gerekmektedir.
10. İlçede eğitim hizmetlerinin iyileştirilmesi, eksik olan eğitim birimlerinin açılması, eğitimcilerin ilçede konaklaması için gerekli altyapının oluşturulması ve eksik branşların tamamlanması gerekmektedir.
11. İlçede yer alan sosyal tesisler yetersiz olup, bu tesislerin sayısının ve kapasitesinin artırılması gerekmektedir.
12. İlçenin güvenlik altyapısının güçlendirilmesi gerekmektedir.
13. İlçenin tanıtımının artırılması gerekmektedir.
14. İlçede kadınların ekonomiye kazandırılması için kadınlara yönelik kurslar açılmalı ve kadın girişimcilerin desteklenmesi gerekmektedir.

3.3. İlçede Yürütülmekte Olan ya da Yapılması Hedeflenen ve/veya Düşünülen Projeler

Yürütülen

1. Aşağıkuzgunluk Barajı kuruldu ve kapalı sistem sulama kuruldu.
2. İlçede 5 köyde Arazi Toplulaştırması tamamlandı.
3. İlçeye seramik fabrikası kuruldu ve ilçedeki kamyon fabrikasında revizyon yapıldı.
4. İlçedeki sağlık ocağı binası yenilendi.

Düşünülen

1. Yarı termal alanların sondajlanarak tam termale dönüştürülmesi düşünülmektedir.
2. İlçenin tanıtım faaliyetlerinin artırılması düşünülmektedir.
3. Atık su arıtma ve atık depolama altyapısının güçlendirilmesi düşünülmektedir.
4. İlçenin su şebekesinin yenilenmesi ve asbestli boruların değiştirilmesi gerekmektedir.
5. İlçede tarımsal çeşitlilik ve organik tarım özendirilmesi için birtakım girişimlerde bulunulmak istenmektedir.
6. Kadınlar işgücüne etkin katılımı için küçük atölyeler kurulmalıdır.
7. Güvenlik için kamera sisteminin kurulması gerekmektedir.
8. İlçenin lojistik altyapısının güçlendirilmesi gerekmektedir.

3.4. İlçenin Hedefleri

1. Tarımda organik tarıma ve sebzeçiliğe geçilmesi
2. Sıcak su kaynaklarına yakın turizm alanlarının oluşturulması
3. Altyapı ve ulaşım sorunlarının çözülmesi
4. Güvenlik altyapısının tamamlanması
5. Yataklı hastane kurulması.

3.5. Bölge ve Ülke Kalkınması için Gelişme Alanları Hakkında İlçe Görüşleri

İlçe

1. İlçede yapılan görüşmeler sonucunda ortaya çıkan sonuçlara göre, ilçe için en önemli gelişme alanlarının turizm ile tarım ve kırsal kalkınma olacağı belirtilmektedir.
2. Turizm ve kırsal kalkınmayı takip eden gelişme alanı ise, çevre ve enerji olarak belirtilmiştir.
3. Ayrıca, ulaştırma ve lojistiğin geliştirilerek, ilçenin erişilebilirliğinin daha da etkin kullanılması da diğer bir önemli gelişme alanı olarak belirtilmiştir.
4. Sosyal politika alanında ise, sağlık hizmetlerine erişimin kolaylaşması önemli görülen bir başka gelişme eksenidir.

Türkiye

1. İlçede yapılan görüşmeler sonucunda ortaya çıkan sonuçlara göre, ilçenin Türkiye için öngördüğü gelişme alanlarının başında makroekonomik politikalar ve istikrar gelmektedir.
2. Enerji ve ulaşım ülke için önemli görülen diğer gelişme eksenleridir.
3. Turizmi takip eden gelişme alanları ise bilgi toplumunun oluşturulması ve sağlık politikasının güçlendirilmesidir.

4. KAYNAKLAR

1. İnönü Kaymakamlığı: www.inonu.gov.tr
2. İnönü Belediyesi: www.inonu.bel.tr
3. 2013 Türk Dünyası Kültür Başkenti Eskişehir Saha Çalışmaları ve Fizibilite Raporu, Eskişehir Valiliği İl Planlama ve Koordinasyon Müdürlüğü
4. İnönü Kaymakamlığı, İnönü Belediyesi, İnönü Milli Eğitim Müdürlüğü, İnönü Esnaf ve Sanatkarlar Odası ve İnönü Toplum Sağlığı Merkezi Başkanlığı ile 13.09.2012 tarihinde yapılan görüşmeler.